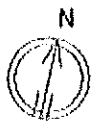
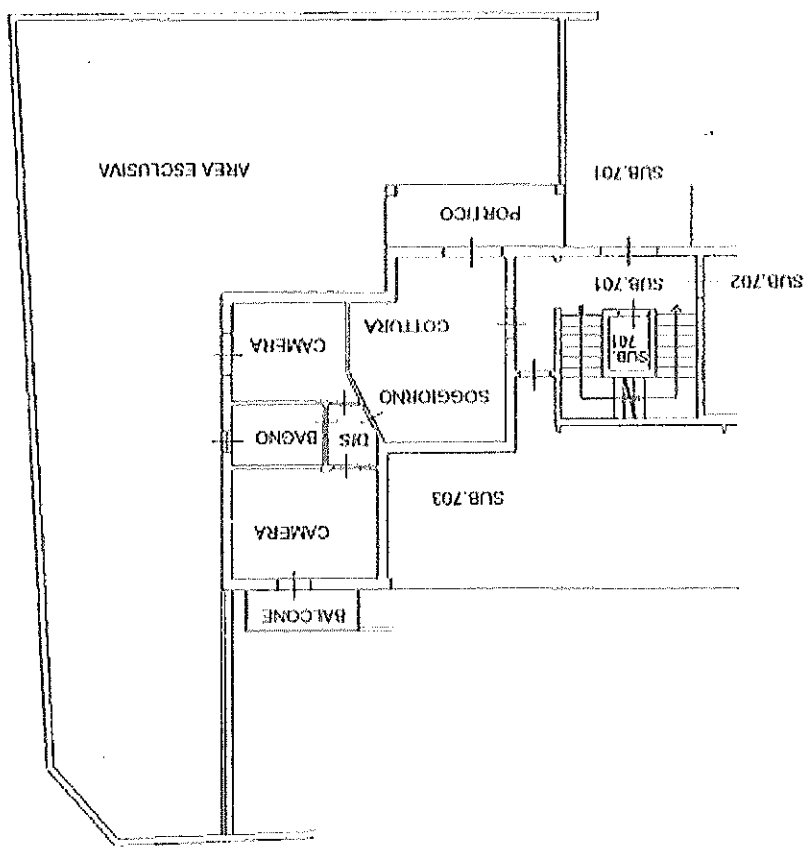


Planimetria in atti



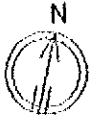
PIANTA PIANO TERRA H=2.70 m



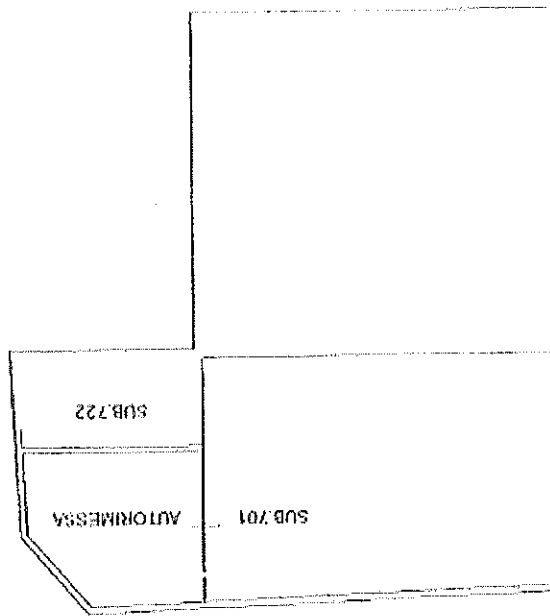
Identificazione catastale:  
 Sezione:  
 Foglio:  
 Particella:  
 Subalterno:  
 Planimetria di m.l.m. in Comune di Govo  
 Via Per Fara Olivana  
 Compilata da:  
 Brigali Santo  
 Iscritto all'Albo:  
 Geometri  
 Prov. Bergamo

Scheda n. 1  
 Scala 1:200  
 Agenzia del Territorio  
**CATASTO FABBRICATI**  
 Ufficio Provinciale di  
 Bergamo

(una planimetria in atti)



PIANTA PIANO INTERRATO H=2.50 m



Scheda n. 1 Scala 1:200

Agencia del Territorio  
CATASTO FABBRICATI  
Ufficio Provinciale di  
Bergamo

Planimetria di n. l. n. in Comune di Covo  
Via per Para Olivana  
04v. SN

Identificativi Catastrali:  
Comparta da:  
Brugati Santo  
Isolte all'abo:  
Foglio:  
Particella:  
Subalterno:  
Prov. Bergamo  
N. 2480